

DEMANDEZ LE PROGRAMME



Chères randonneuses, Chers randonneurs.

MAI 2022

- **LIEU et horaires DE RENDEZ-VOUS**

Lundi, Mardi : 13 h45 heures

Jeudi : 13h15

Lundi/jeudi : parking église Luzarches

Mardi : place de la garenné-Luzarches

A VOS AGENDAS

12 mai : Sortie journée avec pique-nique sorti du sac. Réservez cette journée.

16 juin : Banquet campagnard annuel offert par l'association














www.parc-oise-paysdefrance.fr .

www.tourisme-luzarches.org




<http://sentiersamitie.fr/>



PROGRAMME DE RANDONNEE 2021-2022

Date	N° Carte	Lieu	Distance km	Dénivelé total m	Difficulté	Animateurs	Adresse GPS	Prix en €	Adresse de parking
LUNDI : LES BALADEURS									
2/5/22	1903	Gouvieux - Forêt communale	5,6	78		Brigitte - Gégé	49.191725, 2.385383	1,50	Carrefour D17/D17E sortie de la forêt de Gouvieux Parking à gauche chemin des Terres Noires
9/5/22	1314	Hérivaux	6,4	228		Chantal - Marie-France Jean-Pierre - Martine B	49.119829, 2.465253	0,50	La Biche
16/5/22	1602	Apremont haute Pommeraye Rhododendrons	6	193		Jean-Pierre - Martine B Patrick - Philippe	49.225137, 2.504123	2,00	Cimetière - Place du 8 mai
23/5/22	1503	Montlignon Château de la Chasse	6,7	193		Brigitte - Martine B André - Marie-France	49.023346, 2.295984	2,00	RD 909 - Entre Domont et Montlignon - 2ème parking à gauche
30/5/22	1321	Coye Chêne Sylvie	6	209		Brigitte - Martine P Patrick - Paul	49.139416, 2.455528	1,00	Cimetière de Coye - A droite en entrant dans Coye puis à droite rue de Chaumontel
MARDI : LES PROMENEURS									
3/5/22	5403	Baillet Parc	3,2	70		Jean-Claude - Gilbert	49.064609, 2.299992	1,50	Parking de la Mairie
10/5/22	5407	Boran Pointe herbière	3,3	28		Micheline - Jean-Claude	49.159630, 2.351580	1,50	Prieuré
17/5/22	5101	Rocquemont	2,8	52		Micheline - Jean-Claude	X	0,00	Vieux chemin de Paris
24/5/22	5311	Gouvieux Bois princesse	3,4	60		Gilbert - Micheline	49.191725, 2.385383	1,50	Carrefour D17/D17E sortie de la forêt de Gouvieux Parking à gauche chemin des Terres Noires
31/5/22	5302	Canaux de Chantilly	2,8	65		Gilbert - Jean-Claude	49.198505, 2.467998	1,50	Parking les Bourgognes
JEUDI : Court : LES MARCHEURS - Long : LES RANDONNEURS *									
5/5/22	2115	Luzarches Muguet	9,6	292		Daniel - Gérard V	X	0,00	Parking église St Damien
19/5/22	2606	La Haute Pommeraye - Apremont	7,8	193		Daniel - André	49.225137, 2.504123	2,00	Place du 8 mai près du cimetière
	2606 bis		10,7	261		Patrick - Pascale	49.225137, 2.504123		
26/5/22	ASCENSION								

SORTIE EXCEPTIONNELLE A SAINT-JEAN-AUX-BOIS ET PIERREFONDS LE 12/5/2022

12/5/22	Journée randonnée pique-nique Saint Jean Aux Bois - Pierrefonds	2,6	57		Daniel - André - Marie-France	St Jean aux bois 49.349490, 2.905788 Pierrefonds 49.346802, 2.977197	10,00	Parking au bout de la rue des meuniers pour St Jean aux bois Parking Rue Louis d'Orleans pour Pierrefonds
		5,7	120					
		7,8	188					

	Randonnée facile < 200 m dénivelé total		randonnée assez facile > 200 m dénivelé total
* pendant les horaires d'hiver et les vacances scolaires : un seul parcours, les marcheurs dans un sens et les randonneurs dans l'autre sens			