






Date	N° Carte	Lieu	Distance km	Dénivelé Total (m)	Difficulté	Animateurs	Prix en €	Adresse de parking
05/12/19	2302	Montgresin Table de Montgresin	8.4	127		Gégé/Martine P Philippe/Michel	1.50	Parking Table de Montgresin - D 924 A
12/12/19	2323	Bois Nibert	9.1	256		Maurice/Paul Gérard/Patrick	0.50	Hérivaux La Biche
19/12/19	2102	Luzarches Gascourt - Les Nonnains	7.7	222		André/MF Gégé/Michel	0	Parking St Damien
09/01/20	2301	Avilly Saint Léonard	7.7	113		Joscelyne/Régine Pascale/Patrick	2	Parking maison forestière Chemin des vaches
16/01/20	2103	Luzarches Pain de sucre	9.2	286		Philippe/Martine P Gérard/Patrick	0	Parking St Damien
23/01/20	2315	Coye la forêt Les étangs	8.4	173		Maurice/Martine B Patrick/Pascale	1	Parking reine blanche
30/01/20	2325	Coye la forêt Les vignes	8.9	237		Daniel/Patrick Philippe/Paul	1	Chemin du crochet de Coye Coye la Forêt



Randonnée facile - de 200 m de dénivelé total



Randonnée assez facile + de 200 m de dénivelé total